

CRAB beheren met Cevi LoGIS toch ?

Piet De Meester
Productbeheerder GIS

Cevi

■ Bekend ICT-huis voor Vlaamse openbare besturen

- ✓ Hardware
- ✓ IT-diensten
- ✓ Software

■ Software

- ✓ Administratief
 - * Bevolking
 - * Burgerzaken
 - * TD
 - * Boekhouding
 - * Belastingen
 - * ...

✓ GIS

 **Logis**

* Integratie met

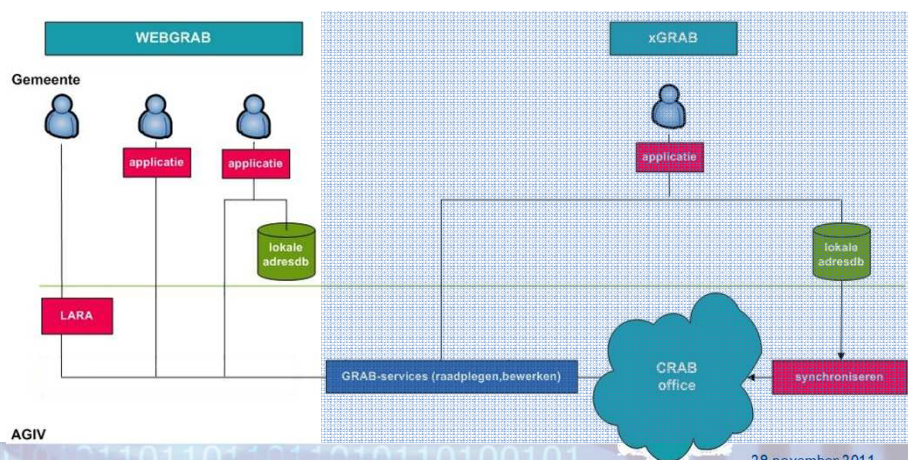
- Eigen administratieve Cevi-programma's
- Administratieve programma's
 - Andere IT-leveranciers
 - Eigen programma's van de gemeentelijke IT-dienst

Adresbeheer is niet nieuw voor Cevi

- Pre-GIS
 - ✓ Jaren '80
 - * Woningenbestand in bevolkingstoepassing
- GIS
 - ✓ 1994
 - * Module "Adresbeheer" reeds deel van Cevi's eerste GIS
 - ✓ 2000
 - * Module "Adresbeheer" aangepast aan eerste pre-CRAB-richtlijnen
 - ✓ 2010
 - * Piloot CRAB bij AGIV
 - ✓ 2011
 - * Nieuwe CRAB-module

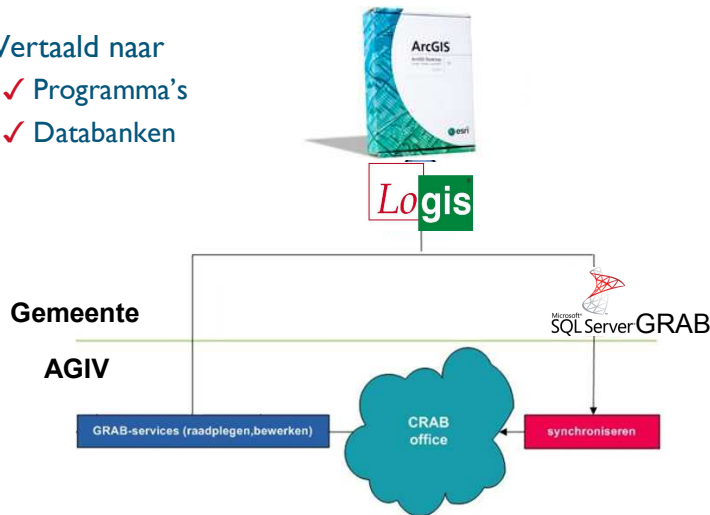
Cevi's CRAB-oplossing

- In AGIV-schema concepten



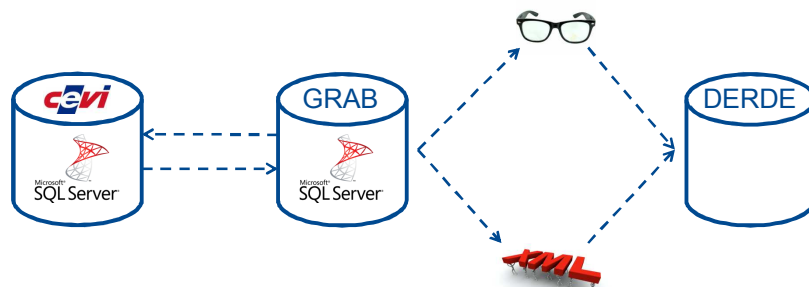
Cevi's CRAB-oplossing

- Vertaald naar
 - ✓ Programma's
 - ✓ Databanken



Cevi's CRAB-oplossing

- Binnen de suite administratieve programma's in een gemeentebestuur



Demo

- Beheer straten & wegverbindingen
- Beheer adressen, gebouwen & adresposities

Troeven - Gebruik

- Gebruiksvriendelijke knoppen, menu's en dialoogvensters voor CRAB, gecombineerd met de generieke GIS-kracht van ArcGIS
- Controles, suggesties en tips sturen de gebruiker bij het adresbeheer
- Taakgedreven gebruik zoals LARA, maar compacter en sneller te doorlopen
- Maak kaarten adresposities, gebouwen en wegverbindingen naar keuze met uitgebreide ArcGIS-mogelijkheden
 - ✓ Geavanceerde labeling
 - ✓ Themakaarten

Troeven - Opstart

- Beperkte investering
- Start initiële validatie GRAB met adresgegevens van uw keuze
 - ✓ Recupereer 100% van uw werk in het kader van
 - * Giswest adresmonitor
 - * LoGIS-adresbeheer
 - ✓ Of begin met xGRAB.XML van AGIV

Troeven – GRAB-concept

- GRAB werkt ook als internetcommunicatie of AGIV server van het WEBGRAB-concept het laten afweten
- Bij verwerking grote hoeveelheden adresgegevens garandeert GRAB-concept grotere performantie dan webservice
- Gemeente is 100% baas van het GRAB en z'n inhoud

Troeven - GRAB LoGIS = CRAB+

- Cevi's GRAB bevat extra tabellen en attributen die de klant mogelijkheden bieden die het CRAB-decreet
 - ✓ niet voorziet
 - ✓ of onbenut laat
- Integratie van GRAB in Cevi's administratieve programma's & andere GIS-programma's
 - ✓ Eenmaal invoeren & beheren
 - ✓ Onbeperkt gebruiken

Troeven – Expertise & ervaring

- Expertise van
 - ✓ 40 jaar adresbeheer in de schoot van de bevolkingstoepassing
 - ✓ en 17 jaar adresbeheer in GIS
- Feedback van meer dan 10 gemeenten die reeds voor CRAB-richtlijn al hun adressen controleerden op volledigheid & juistheid

Troeven – specifiek nieuwe Cevi-klienten

- Beperkte investering
 - ✓ Aantrekkelijke prijszetting
- CRAB-beheerprogramma werkt autonoom
 - ✓ Geen andere administratieve of GIS-programma's vereist
- Uitwisseling adresgegevens met andere administratieve programma's en GIS mogelijk
 - ✓ ESRI-shapefiles of GML
 - ✓ Databankviews
 - ✓ xGRAB-XML